











PUG PLAN URBANISTIC GENERAL RETELE EDILITARE

COMUNA PANACI




LEGENDĂ: LIMITE

-  LIMITA TERITORIULUI ADMINISTRATIV AL COMUNEI
-  SUPRAFETE INTRODUSE IN INTRAVILAN





ALIMENTARE CU APA

-  REȚEA DE APA (EXISTENTĂ)
-  REȚEA DE APA (PROPUSĂ)
-  APE
-  CAPTARE DE APĂ DE SUPRAFAȚĂ (EXISTENTĂ)
-  CAPTARE APĂ SUBTERANĂ (PROPUSĂ)
-  REZERVOR DE APĂ EXISTENT
-  REZERVOR DE APĂ (PROPUSĂ)
-  HIDRANT APA (PROPUS)



CANALIZARE (PROPUS)

-  REȚEA DE CANALIZARE (PROPUSĂ)
-  SPAU - STATIE DE POMPARE A APEI UZATE (PROPUSĂ)
-  STATIE DE EPURARE (PROPUSĂ)

ALIMENTARE CU ENERGIE ELECTRICA (EXISTENT SI PROPUS)


-  LINIE ELECTRICA PROIECTATA 20 KV (PROPUSĂ)
-  STALP ELECTRIC (PROPUS)
-  LINIE ELECTRICA AERIANA 20 KV
-  TRANSFORMATOR

CAI DE COMUNICATII

-  DRUMURI JUDEȚENE
-  DRUMURI COMUNALE

ZONE DE PROTECȚIE

-  ZONA PROTECȚIE DRUM JUDEȚEAN
-  ZONE PROTEJATE PE RAZA NORMELOR SANITARE (SURSELE DE APA, STATIILE DE TRATARE, IMAGAZINARI, STATII DE EPURARE, APE UZATE, PLATFORME DE DEPOZITARE DESEURI, CIMITIRE)
-  ZONA DE PROTECȚIE FATĂ DE CONSTRUCȚII ȘI CULOARE TEHNICE, CENTRALE ȘI STATII ELECTRICE, LINII DE ÎNALTĂ TENSIUNE, REȚELE DE GAZ, TELECOMUNICATII
-  APĂRĂRI DE MAL PROPUSE



S.C. PROTEUS S.R.L.	BENEFICIAR: CONSILIUL LOCAL AL COMUNEI PANACI	PROIECT: ÎNDOUMIRIE DOCUMENTARIE PENTRU ELABORAREA PLANURILOR URBAȘISTICE GENERALE	PR. NR. 598
Set proiect: Ing. Pavel Vasile	Proiectat: Arh. Mrejeru Florin	Verificat: Arh. Mrejeru Florin	FAZA: P.U.G.
Desenat: Ing. Pavel Vasile	Verificat: Arh. Mrejeru Florin	SEARA: 1:10000	PLAȘA: 4.2
RETELE EDILITARE			

